

LEGENDA ZMĚNY Č. 4 ÚPO DUBOVICE

ZÁKLADNÍ ÚDAJE

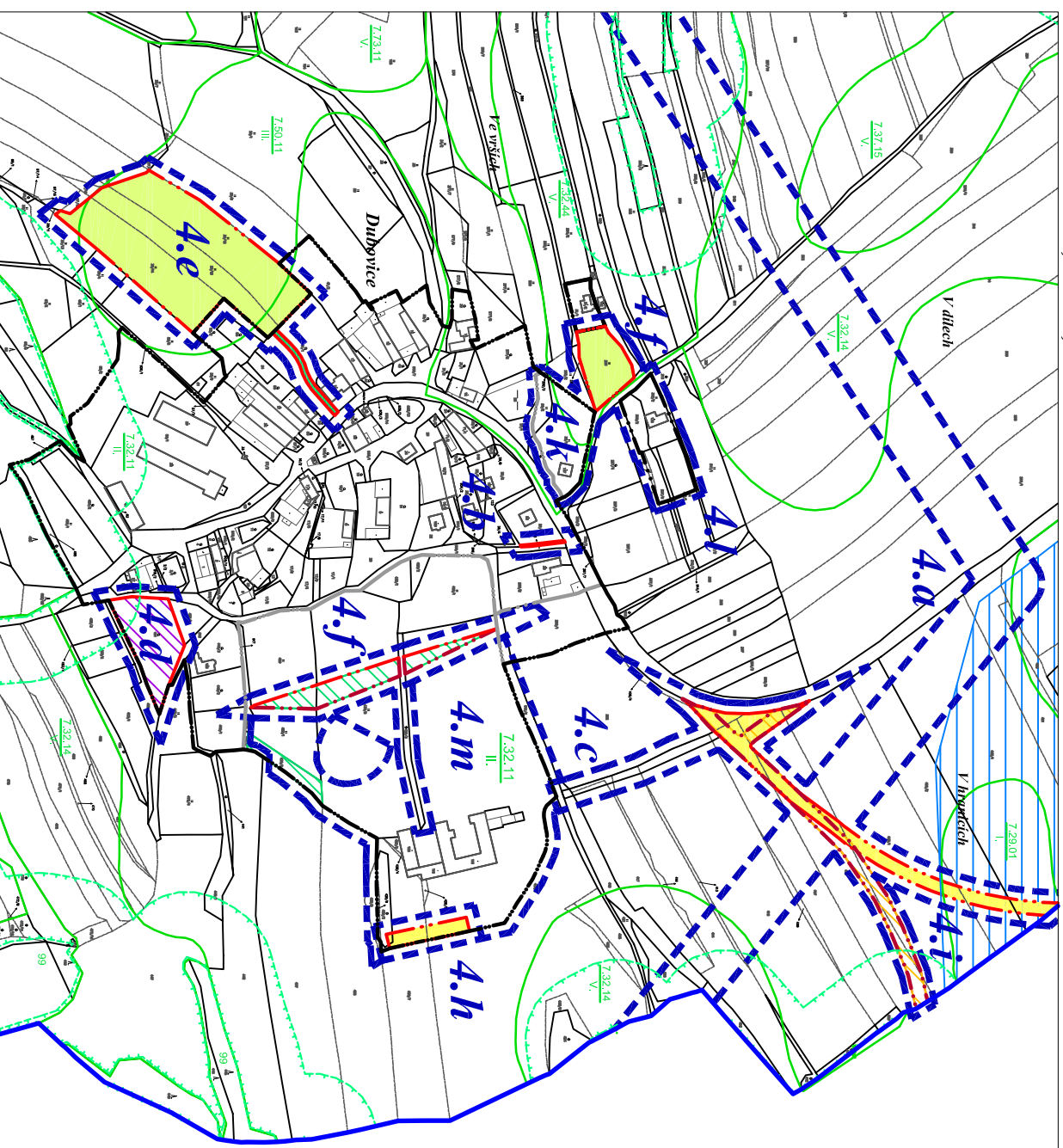
	hranice obce a k. ú. Dubovice
	hranice zastavěného území
	hranice rušeného zastavěného území
	hranice zastavitelné plochy
	hranice rušené zastavitelné plochy
	hranice řešeného území změnou č. 4
	označení lokality

HRANICE OBCE A K. Ú. DUBOVICE
 HRANICE ZASTAVĚNÉHO ÚZEMÍ
 HRANICE RUŠENÉHO ZASTAVĚNÉHO ÚZEMÍ
 HRANICE ZASTAVITELNÉ PLOCHY
 HRANICE RUŠENÉ ZASTAVITELNÉ PLOCHY
 HRANICE ŘEŠENÉHO ÚZEMÍ ZMĚNOU Č. 4
 OZNAČENÍ LOKALITY

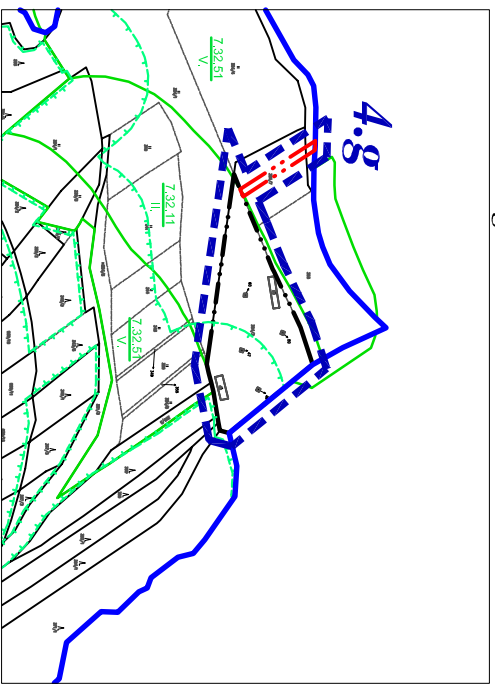
PŮDNÍ FOND

	7.50.01	III.

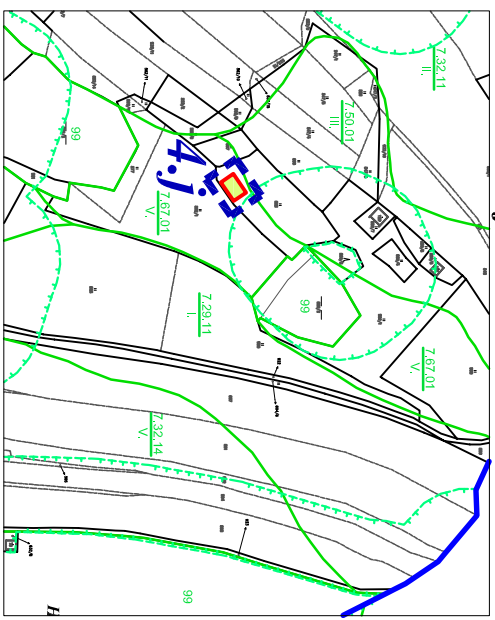
HRANICE BPEJ
 KÓD BPEJ
 TŘÍDA OCHRANY BPEJ
 ORNÁ PŮDA
 TRVALÉ TRAVNÍ POROSTY
 ZAHŘADA
 PLOCHY NAVRÁCENÉ DO ZPF
 ORNÁ PŮDA
 PLOCHY NAVRÁCENÉ DO ZPF
 ZAHŘADA
 PLOCHY VYJMUTÉ V RÁMCI ÚPO DUBOVICE
 CI ÚZEMNÍHO ŘÍZENÍ
 MELIORACE STÁVAJÍCÍ
 VZDÁLENOST 50 M OD OKRAJE LESA



LOKALITA 4.g



LOKALITA 4.j



ZÁZNAM O ÚČINNOSTI

Správní orgán, který Změnu č. 4 ÚPO vydal	ZASTUPITELSTVO OBCE DUBOVICE	Razítka
Datum nabytí účinnosti		
Oprávněná úřední osoba pořizovatele:	Ing. František Souček vedoucí oddělení územního plánu, Městský úřad Pelhřimov	

ZMĚNA Č. 4 ÚZEMNÍHO PLÁNU OBCE DUBOVICE

Zakázka	ZMĚNA Č. 4 ÚZEMNÍHO PLÁNU OBCE DUBOVICE		Razítka zpracovatele
Obsah	VYHODNOCENÍ ZPF		
Měřítko	1 : 5 000		
Datum vyhotovení	SRPEN 2017		
architektonický atelier ŠTĚPÁN Zákona č.12 371 22 C, Budějovice	Hlavní projektant	Ing. arch. Václav Štěpán	Podpis
	Zodpovědný projektant	Ing. arch. Václav Štěpán	Číslo výkresu
	Kreslil	Ing. Simona Talpašová	
	IČO/ DIČ	10276661 / CZ-430908117	6
	Telefon	387718439, 387718450	

