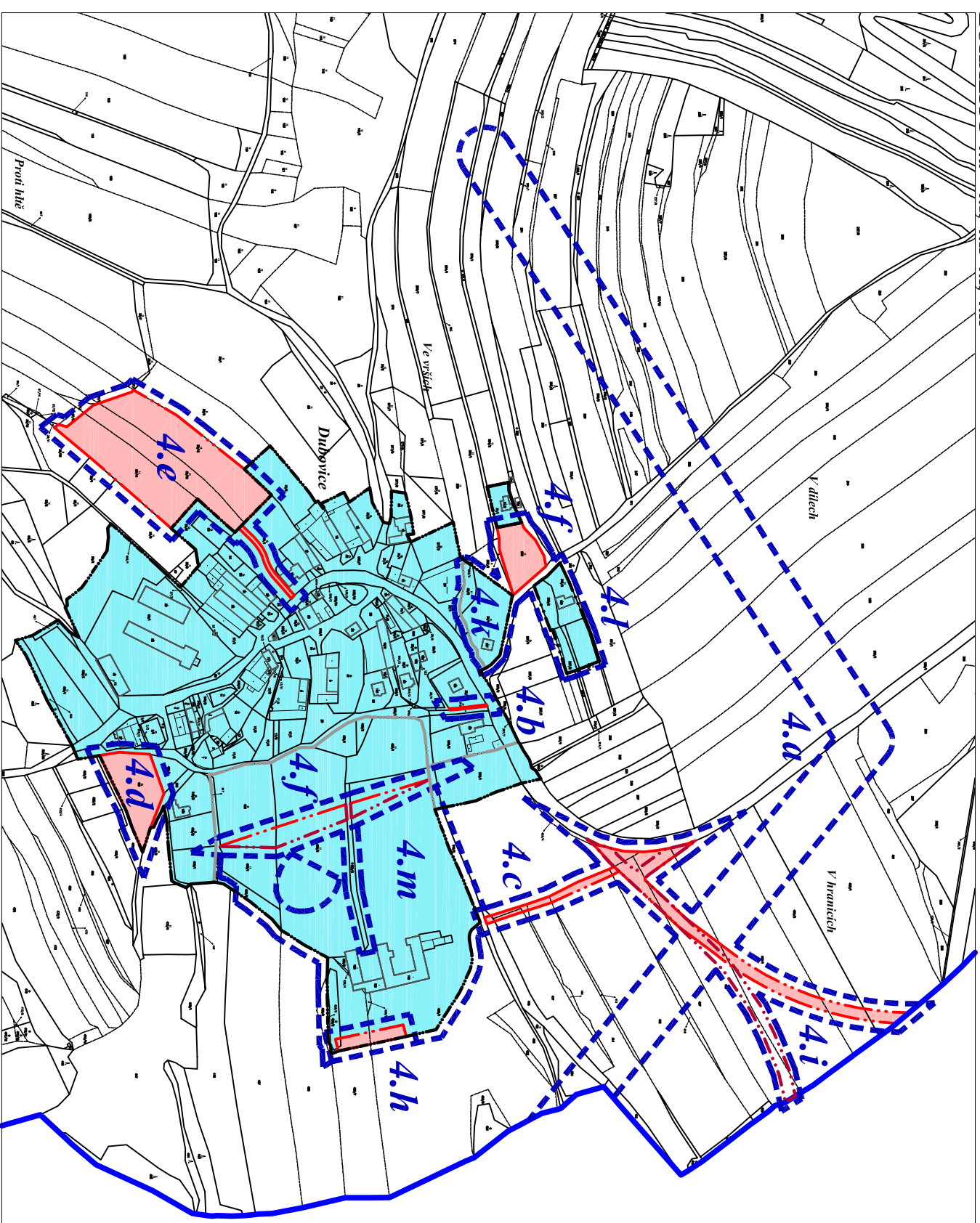




LOKALITY 4.a - 4.f, 4.h-4.i, 4.k



LOKALITA 4.g



LOKALITA 4.j




LEGENDA

ZÁKLADNÍ ÚDAJE

stav

návrh změny č. 4



HRANICE OBCE A K. Ú. DUBOVICE

HRANICE ZASTAVĚNÉHO ÚZEMÍ

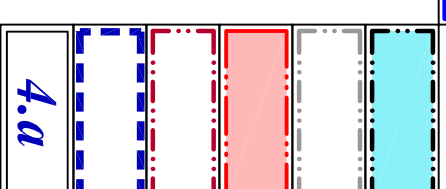
HRANICE RUŠENÉHO ZASTAVĚNÉHO ÚZEMÍ

HRANICE ZASTAVITELNÉ PLOCHY

HRANICE RUŠENÉ ZASTAVITELNÉ PLOCHY

HRANICE ŘEŠENÉHO ÚZEMÍ ZMĚNOU Č. 4

OZNAČENÍ LOKALITY



ZÁZNAM O ÚČINNOSTI

Razítka

Správní orgán, který Změnu
č. 4 ÚPO vydal

ZASTUPITELSTVO OBCE DUBOVICE

Datum nabytí účinnosti

Oprávněná úřední
osoba pořizovatele:

Ing. František Souček
vedoucí oddělení územního plánu,
Městský úřad Pelhřimov

Zakázka

**ZMĚNA č. 4 ÚZEMNÍHO PLÁNU OBCE
DUBOVICE**

Razítko zpracovatele

Obsah

VÝKRES ZÁKLADNÍHO ČLENĚNÍ ÚZEMÍ

Měřítko

1 : 5 000

Datum vyhotovení

SRPEN 2017

<p>architektonický atelier ŠTĚPÁN</p> <p>Zřizovatel 371 22 C. Budějovice</p>	Hlavní projektant		Ing. arch. Václav Štěpán		Podpis	
	Zodpovědný projektant		Ing. arch. Václav Štěpán		Číslo výkresu	
	Kreslil		Ing. Simona Talpašová		Číslo paré	
	IČO/ DIČ		10276661 / CZ-430908117		1	
	Telefon		387718439, 387718450			