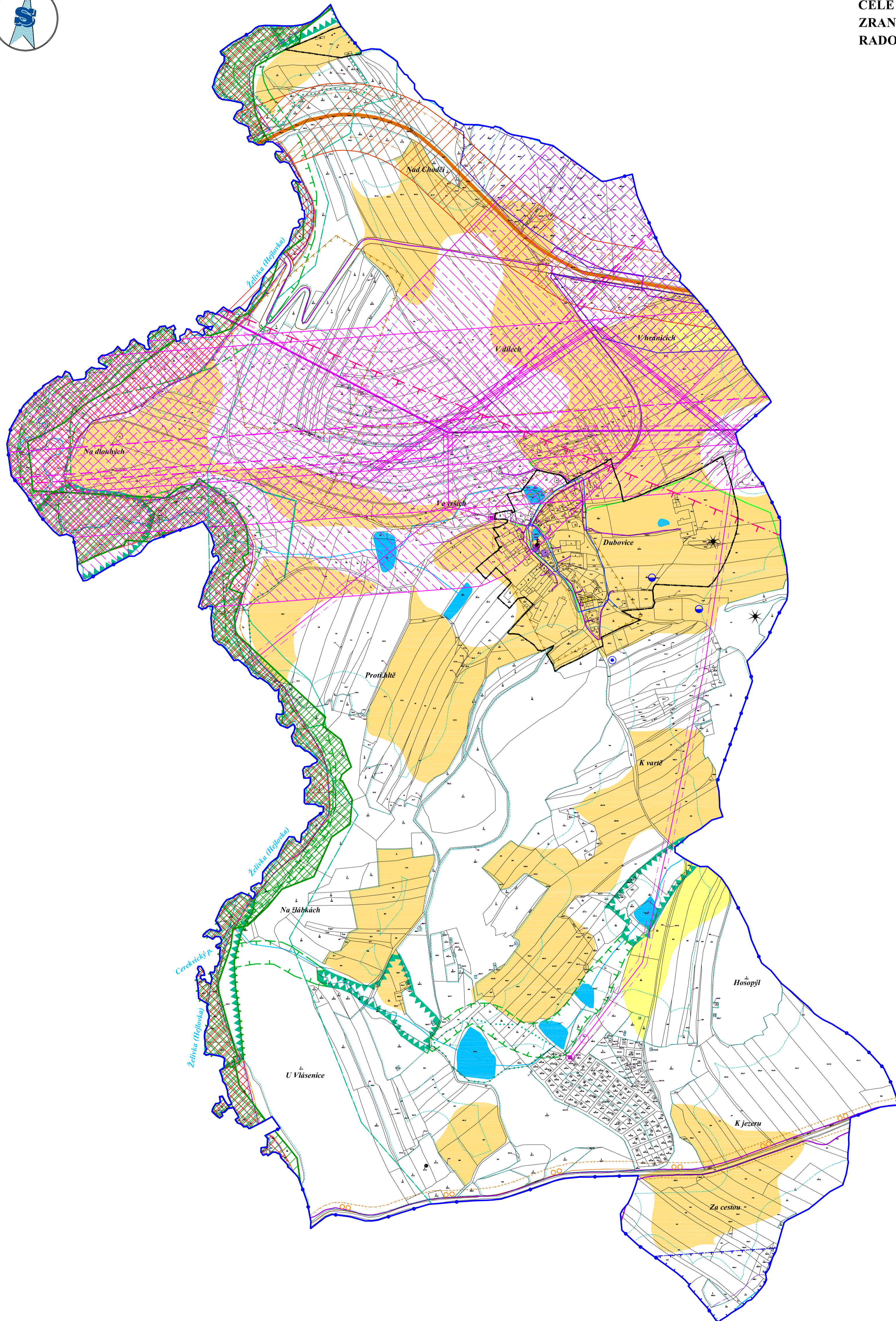

















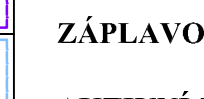
CELÉ SPRÁVNÍ ÚZEMÍ OBCE DUBOVICE LZE OZNAČIT JAKO ZRANITELNOU OBLAST A MIGRAČNĚ VÝZNAMNÉ ÚZEMÍ. RADONOVÉ RIZIKO JE NA STUPNI 2.



LEGENDA HRANICE

| | |
|--|-------------------------------|
|  stav | HRANICE OBCE A K. Ú. DUBOVICE |
|  stav | HRANICE ZASTAVĚNÉHO ÚZEMÍ |


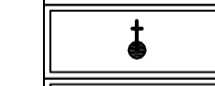

TECHNICKÁ INFRASTRUKTURA

| | |
|--|---|
|  stav | E11 NADZEMNÍ VEDENÍ VVN 110kV Pelhřimov - RTábor (ZÚR Kraje Vysočina) |
|  stav | E05 NADZEMNÍ VEDENÍ ZVN 400 kV Kočín - Mírovka (ZÚR Kraje Vysočina) |
|  stav | KORIDOR PŘELOŽKY VVN 110 kV Pelhřimov -RTábor |
|  stav | TRASA ZVN 400kV Kočín - Mírovka včetně OP (ZÚR Kraje Vysočina) |
|  stav | TRASA VVN včetně OP |
|  stav | TRASA VN včetně OP |
|  stav | RŮŠENÉ VEDENÍ VVN 100 kv Pelhřimov - R Tábor včetně OP |
|  stav | TRAFOSTANICE včetně OP |
|  stav | PLYNOVOD |
|  stav | VODOVOD |
|  stav | KANALIZACE |
|  stav | KOMUNIKAČNÍ VEDENÍ |
|  stav | VODNÍ ZDROJ |
|  stav | VODOJEM |
|  stav | OCHRANNÉ PÁSMO VODNÍHO ZDROJE |
|  stav | SKLÁDKA |




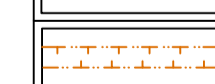


PŘÍRODNÍ LIMITY

| | |
|--|--|
|  stav | ZÁPLAVOVÉ ÚZEMÍ Q ₁₀₀ |
|  stav | ZÁPLAVOVÉ ÚZEMÍ Q ₅ |
|  stav | ZÁPLAVOVÉ ÚZEMÍ Q ₁ |
|  stav | AKTIVNÍ ZÓNA ZÁPLAVOVÉHO ÚZEMÍ |
|  stav | VODNÍ PLOCHA |
|  stav | VODOTEČ |
|  stav | OCHRANNÉ PÁSMO LESA |
|  stav | DÁLKOVÝ MIGRAČNÍ KORIDOR |
|  stav | ZEMĚĎĚLSKÁ PŮDA I. TŘÍDY OCHRANY DLE BEPJ |
|  stav | ZEMĚĎĚLSKÁ PŮDA II. TŘÍDY OCHRANY DLE BEPJ |



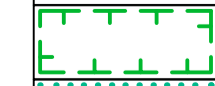

KULTURNÍ LIMITY

| | |
|--|--|
|  stav | ÚZEMÍ S ARCHEOLOGICKÝMI NÁLEZY II. kategorie |
|  stav | KAPLE, KŘÍŽE, BOŽÍ MUKA |
|  stav | VÝZNAMNÝ VYHLÍDKOVÝ BOD |

DOPRAVNÍ INFRASTRUKTURA

| | |
|--|---|
|  stav | DK02 HOMOGENIZACE SILNICE I. TŘÍDY (ZÚR Kraje Vysočina) |
|  stav | SILNICE I. TŘÍDY |
|  stav | SILNICE III. TŘÍDY |
|  stav | OCHRANNÉ PÁSMO SILNICE |
|  stav | OCHRANNÉ PÁSMO ŽELEZNICE |
|  stav | CYKLOTRASA |

ÚZEMNÍ SYSTÉM EKOLOGICKÉ STABILITY

| | |
|--|--|
|  stav | REGIONÁLNÍ BIOKORIDOR (ZÚR Kraje Vysočina) |
|  stav | LOKÁLNÍ BIOCENTRUM |
|  stav | LOKÁLNÍ BIOKORIDOR |
|  stav | INTERAKČNÍ PRVKY |